






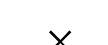


Územný plán obce Malý Slavkov zmena lokalita Kaž + Dimenzia

Vysvetlivky zmeny

-  Riešené územie lokality
-  Zastavané územie
-  Suché poldre
-  Hranica pásma hygienickej ochrany
-  Čistiareň odpadových vôd klimatických kúpeľov
-  Splašková kanalizácia
-  Rozvodné potrubie II. tlakového pásma
-  Zrušené prvky

ÚPN OBCE MALÝ SLAVKOV ZMENA V LOKALITE Kaž + Dimenzia

VODNÉ HOSPODÁRSTVO

druh výkresu:	záväzný výkres	M 1 : 5000
obstarávateľ:	Obec Malý Slavkov	august 2012
autor:	Ing. arch. Vladimír Paško Projekcia urbanizmu a architektúry Tulská 97, Banská Bystrica	
etapa:	NÁVRH	číslo výkresu
digitálne a grafické spracovanie:	Ing. arch. Veronika Kocáková, Ing. arch. Miroslav Kocák	5

